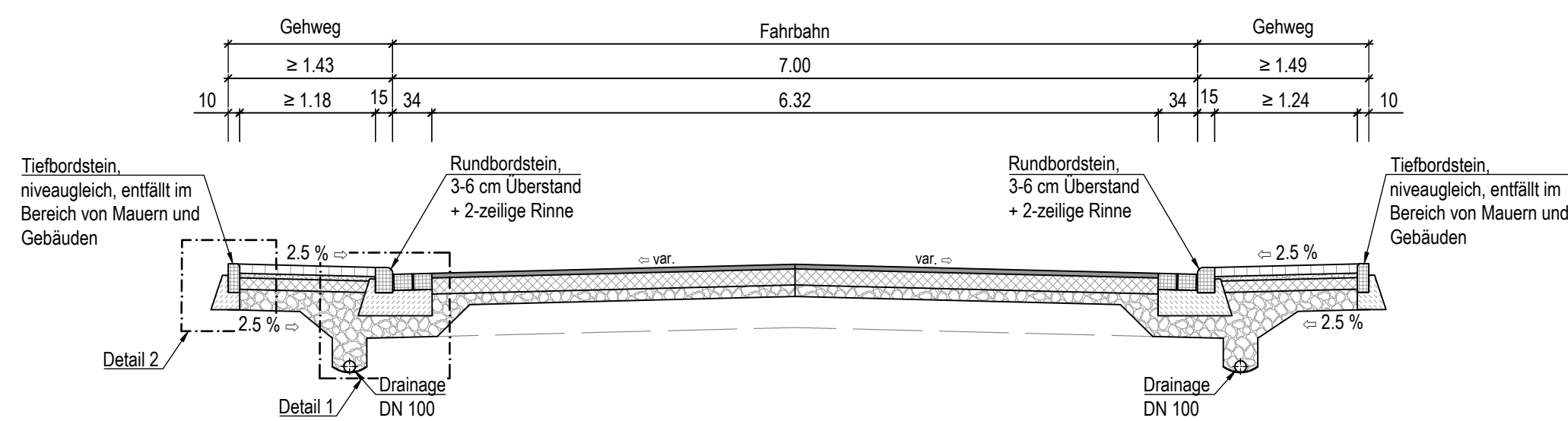
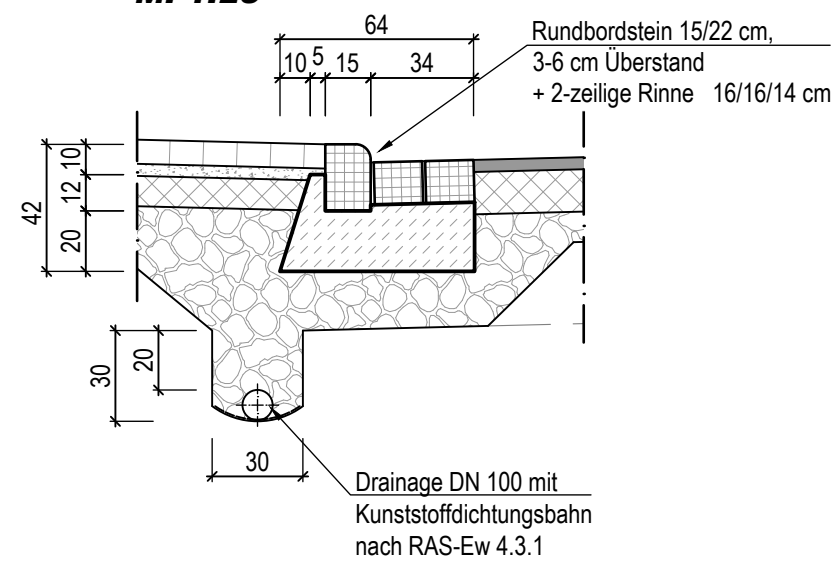


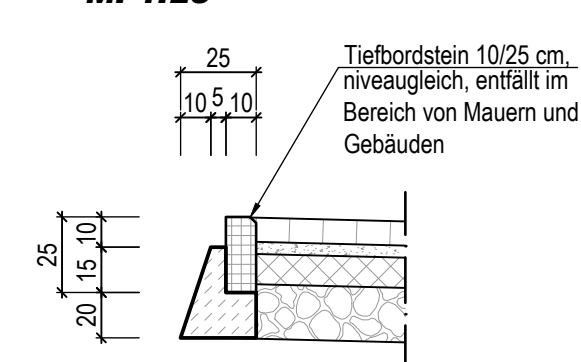
**Regelquerschnitt "Waldweg"**  
M. 1:50



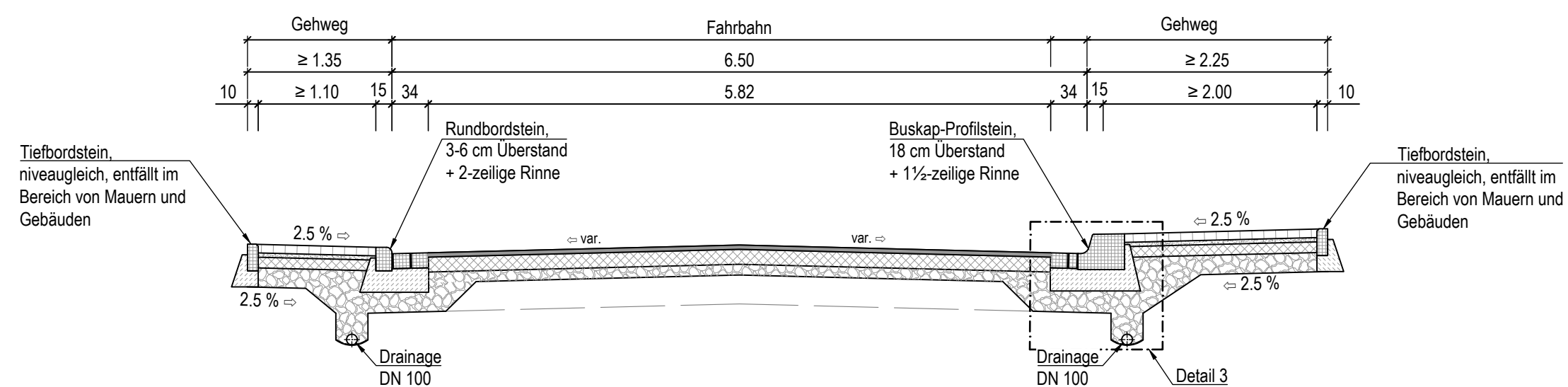
**Detail 1**  
M. 1:25



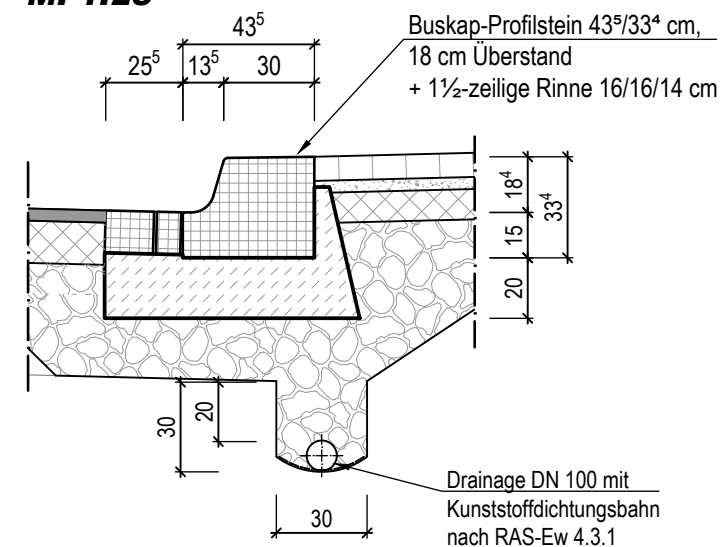
**Detail 2**  
M. 1:25



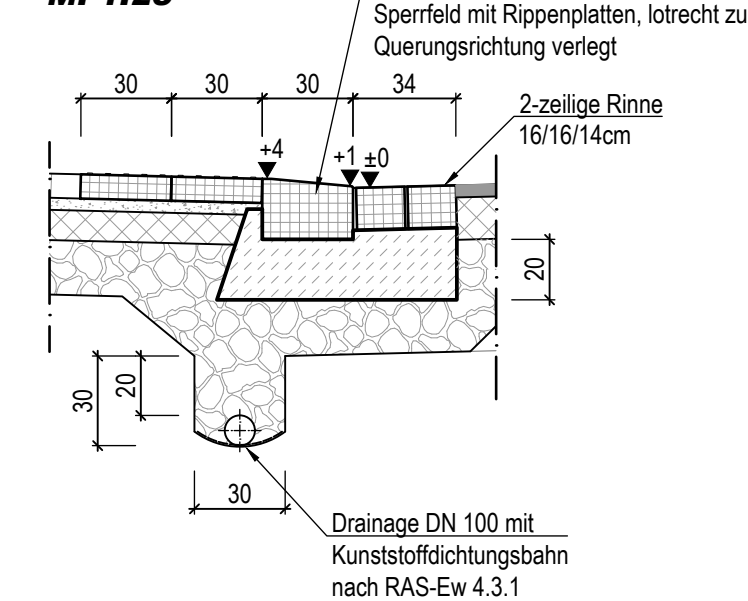
**Ausbauquerschnitt "Waldweg"**  
Station 0+047  
M. 1:50



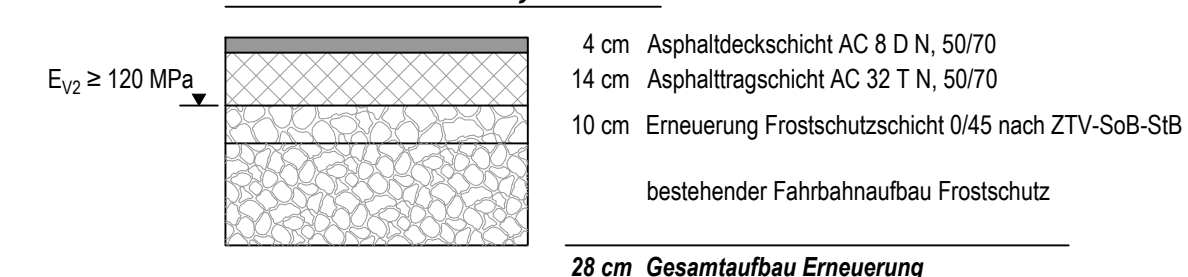
**Detail 3**  
M. 1:25



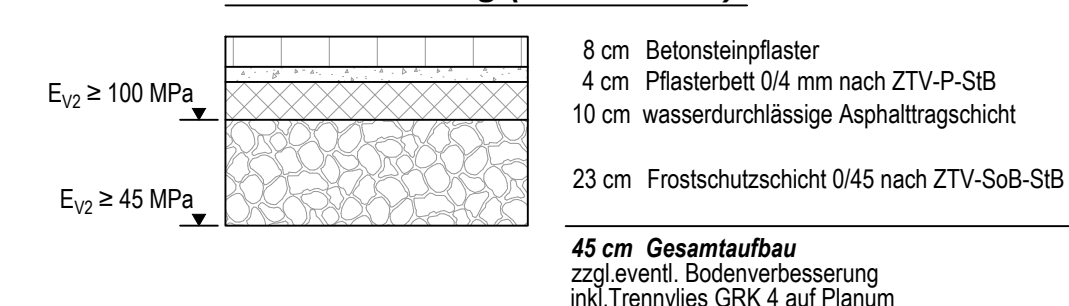
**Detail 4**  
M. 1:25



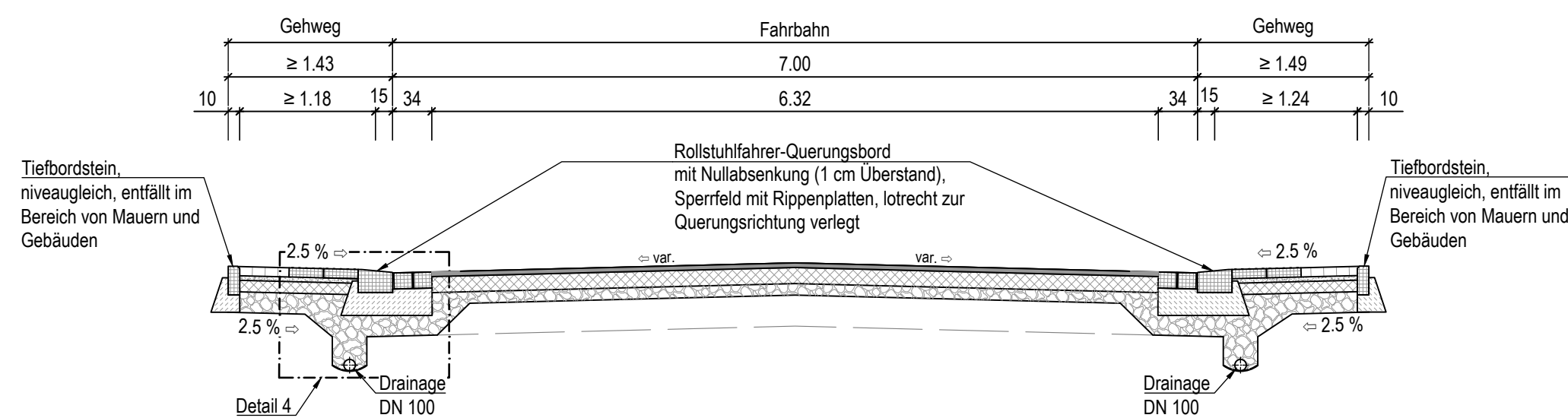
**Aufbau Fahrbahn, Bk 1.8:**



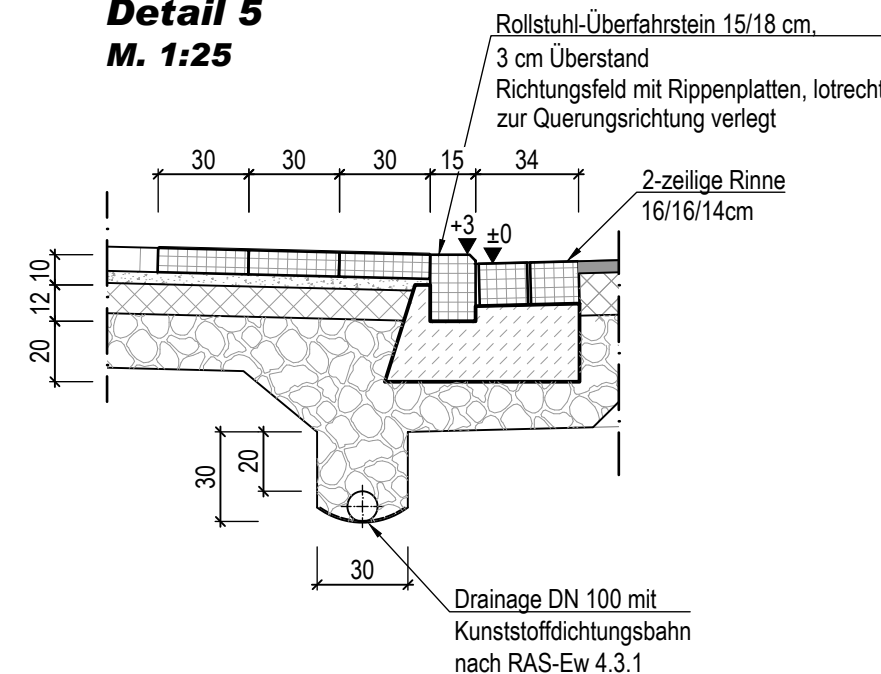
**Aufbau Gehweg (überfahrbar):**



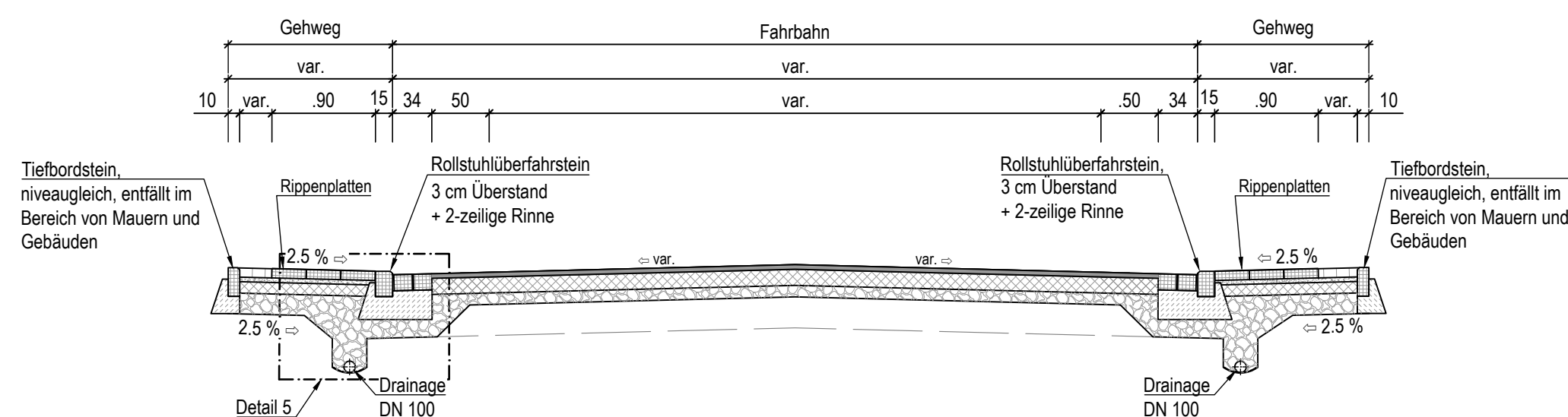
**Fußgängerquerung "Waldweg"**  
höhendifferenziert Übergang  
M. 1:50





**Detail 5**  
M. 1:25



**Regelquerschnitt "Seitenstraße"**  
nicht höhendifferenzierter Übergang  
M. 1:50



**VORABZUG**

Bauvorhaben: Erneuerung der Gehwege und Teilerneuerung der Fahrbahn in der Kr. MIL 22 "Waldweg"		Plan-Nr.: 3-AQ-01
Unternehmensträger:  Gemeinde Niedernberg		Unterlage: 7 Blatt: 1
Landkreis: Miltenberg		Projekt-Nr.: 5-114-21
Maßstab: 1:50; 25		ENTWURFSPLANUNG
Der Bauherr:		Fassung vom: 16.05.2018
Der Entwurfsverfasser:		M / J Name
		entw.: 03/18 Niklös
		gez.: 03/18 Stunde
		gepr.:
		 Ingenieurbüro Jung

Zertifiziert nach DIN EN ISO 9001:2000  
 ALLE RECHTE VORBEHALTEN! Diese Zeichnung einschließlich ihres geistigen Inhaltes ist unser Eigentum und darf ohne unsere schriftliche Zustimmung weder kopiert, noch vervielfältigt, noch in der vorliegenden oder einer nicht eigenschöpferisch abgewandelten Form im Rahmen dieses, oder eines anderen Objektes, verwendet werden.  
 Kartengrundlage/Luftbild/Geobasisdaten: © Landesamt für Vermessung und Geoinformation