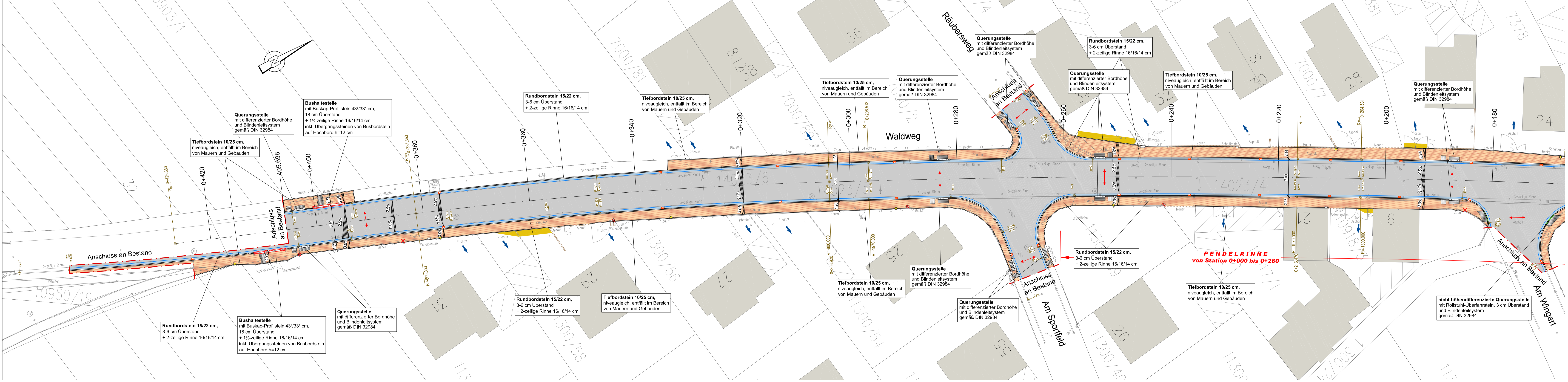
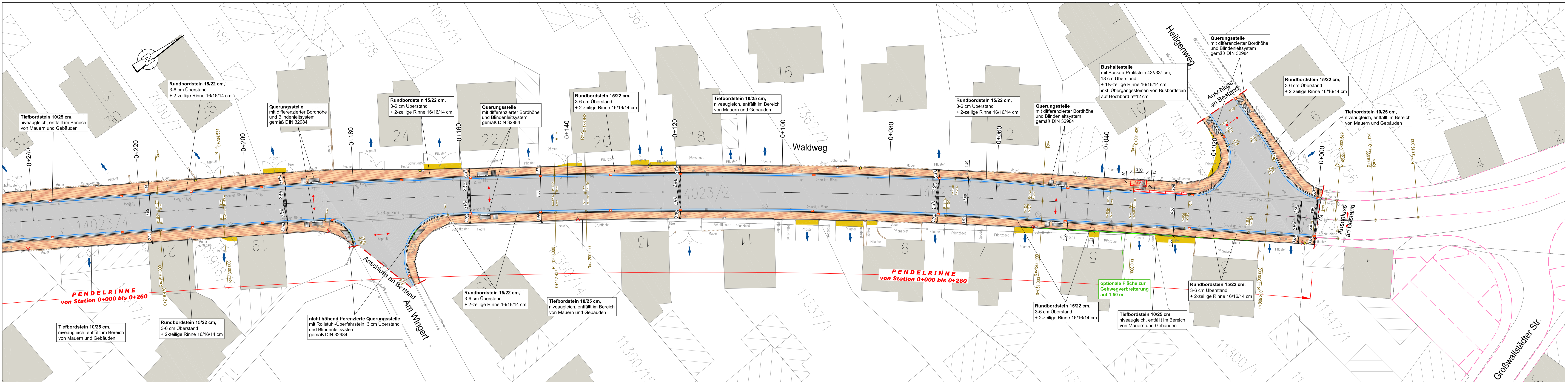



LEGENDE:

- Digitale Flurkarte:**
- Gebäude / Hauptgebäude
 - Nebengebäude
 - Gemeindegrenze
 - Flurgrenze
 - Flurückgrenze mit Grenzpunkt
 - Flurstücknummer
 - Zusammengehörigkeitspfeil
 - GnÜmland
 - Laubwald
 - Nadelwald
 - Mischwald
 - Gartenland
- Vermessung:**
- Linie Straße / WegeRinne
 - Böschung
 - Mauer
 - Zaun
 - Hecke
 - abweisende Schutzsicherung
 - Durchlass
 - Einfahrt / Eingang
 - Tor
 - Baum
 - Polygonpunkt
 - Trig. Punkt
 - Grenzstein
 - Feldkreuz/Standbild
 - Denkmal
 - OD-Grenze
 - Kabelstein
 - Wasserstein
 - Kanalschot
 - Sinkkasten/Einlauf
 - Regenfallrohr
 - Telefonmast
 - Kabelschacht Strom
 - Strommast
 - Stahlgittermast
 - Schaltkasten
 - Strahlerrampe
 - Schacht Gas
 - Gaschreiber
 - Verkehrsschild
 - Ampel
 - Unterfuhrant
 - Örtlich/Handl.
 - Wasserschreiber
 - Hausanschluss
 - Schacht Wasser

- Planung Straßenbau:**
- Einschnittböschung
 - Mulde mit Fließrichtung
 - Straßennebenflächen
 - Parkstreifen / Parkflächen
 - Fahrbahn mit Achse
 - Bankett
 - Wirtschaftsweg
 - Weg / Wirtschaftsweg unbefestigt
 - Radweg
 - Gehweg
 - gemein. Geh- und Radweg
 - Grundstücksangleichung
 - Dammabdeckung
 - Granit-Rundbordinstein 15/20-22 cm + 1- oder 2-zellige Rinne
 - Granit-Hochbordinstein 15/25 oder 15/30 cm + 1- oder 2-zellige Rinne
 - Rollstuhl-Überfahrstein 15/18 cm + 1- oder 2-zellige Rinne
 - Buskapp-Profilstein 43/33* cm + 1- oder 1 1/2-zellige Rinne
 - Tiefbordinstein 10/25 oder 10/25 cm
 - Läuferreihe aus Naturstein
 - 3- oder 5-zellige Rinne / Muldenrinne
 - Neigungsbrechpunkt mit Angabe von Ausrichtungsbremser
 - Längsneigung und Abstand zum nächsten Neigungsbrechpunkt
 - Gradientenstufpunkt
 - Gradientenhochpunkt
 - Querneigung
 - Straßenlampe Abbruch
 - gepl. Straßenlampe
 - Baumfällung
 - gepl. Baum
 - gepl. Gebäudeabbruch
 - freizuhaltendes Sichtfeld
 - Straßenbeleuchtung 30/50 cm bzw. 50/50 cm
 - Deckenblech

Die Planung der Lampenstandorte wurde nachrichtlich aus der aktuellen Ausführungsplanung (Stand: 07.06.2018) der Aschaffburger Versorgungs GmbH übernommen.



Bauherr:	Erneuerung der Gehwege und Tellerneuerung der Fahrbahn in der Kr ML 22 "Waldweg"	Plan-Nr.:	1-SLP-01
Unternehmensträger:	Gemeinde Niedernberg	Unterlage:	8 Blatt: 1
Landkreis:	Mittelnberg	AUSFÜHRUNGSPLANUNG	Fassung vom: 14.06.2018
Maßstab:	1:250	entw.:	M./J. Name
	Lageplan Straßenbau	gezt.:	03/18 NIK/5
		gepr.:	03/18 NIK/5/Rückert
zur Ausführung freigegeben		Der Entwurfsverfasser:	
Der Bauherr:		 Ingenieurbüro Jung Ingenieurbüro für Verkehrsplanung, Städtebau und Landschaftsplanung Jahn-Kepp-Str. 21 98510 Ebersdorf Tel. 03621 40210	

Zertifiziert nach DIN EN ISO 9001:2000
 ALLE RECHTE VORBEHALTEN! Diese Zeichnung einschließlich ihres geistigen Inhaltes ist unser Eigentum und darf ohne unsere schriftliche Zustimmung weder kopiert, noch vervielfältigt, noch in der vorliegenden oder einer nicht abgeschlossenen abgewandelter Form im Rahmen dieses, oder eines anderen Objektes, verwendet werden.
 Kartengrundlagen/Luftbild/Geobasisdaten: © Landesamt für Vermessung und GeoInformation